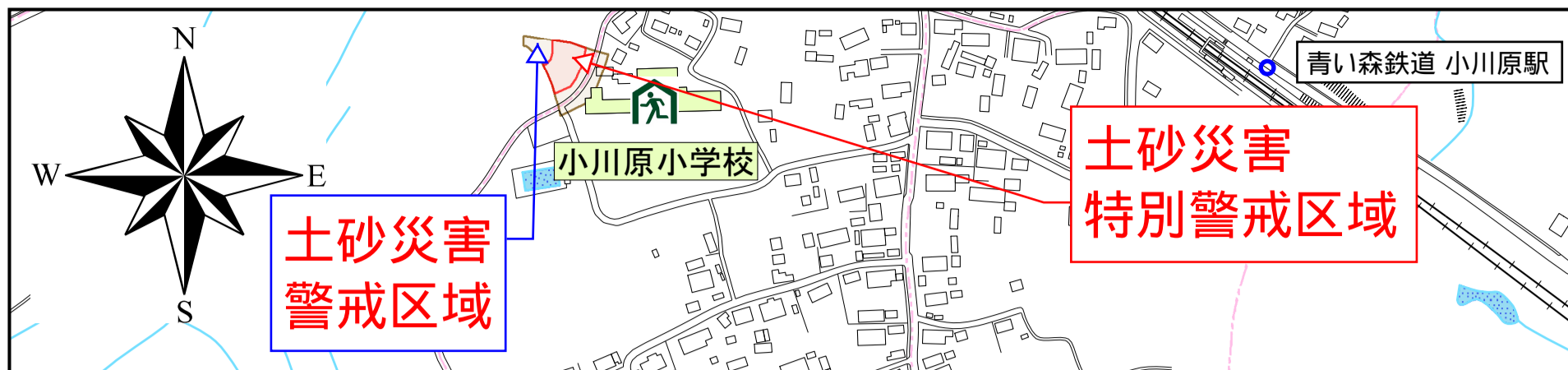


東北町 大浦地区 ため池ハザードマップ

このマップは、200年に一度の大雨が降り、皆さんの地域の農業用ため池が決壊した場合に、最悪の条件を想定して作成したものです。

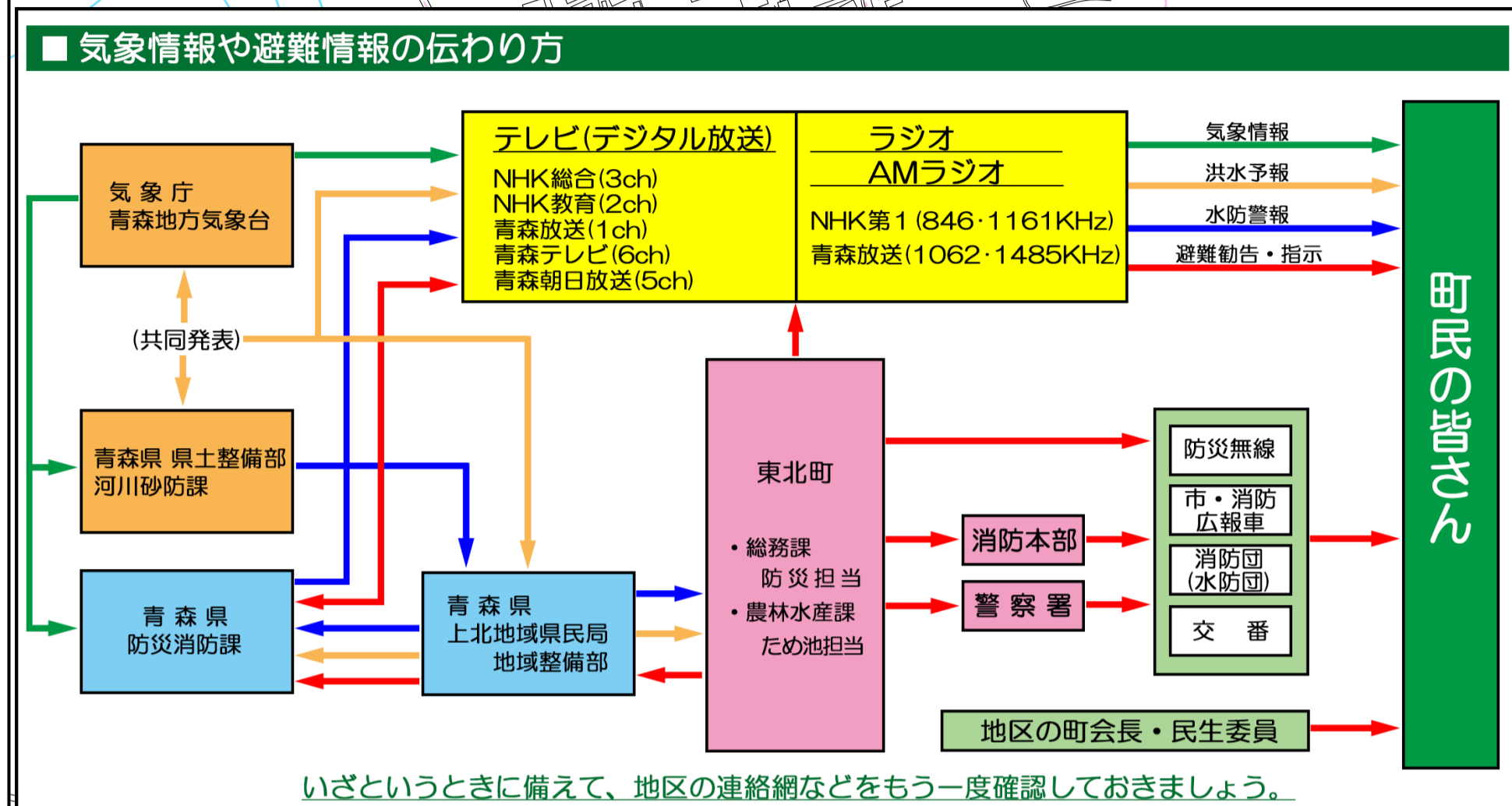
200年に一度の大雨
 最大日雨量：180.9mm/24h 最大時間雨量：59.9mm/h
 (三沢観測所 雨量データより算出)



土砂災害警戒区域

土砂災害特別警戒区域

地震発生時：
 対象ため池の堤体が**気象庁震度6強 計測震度6.0～6.5未満**を想定される範囲内にある為、強い揺れの地震発生時は**要注意**



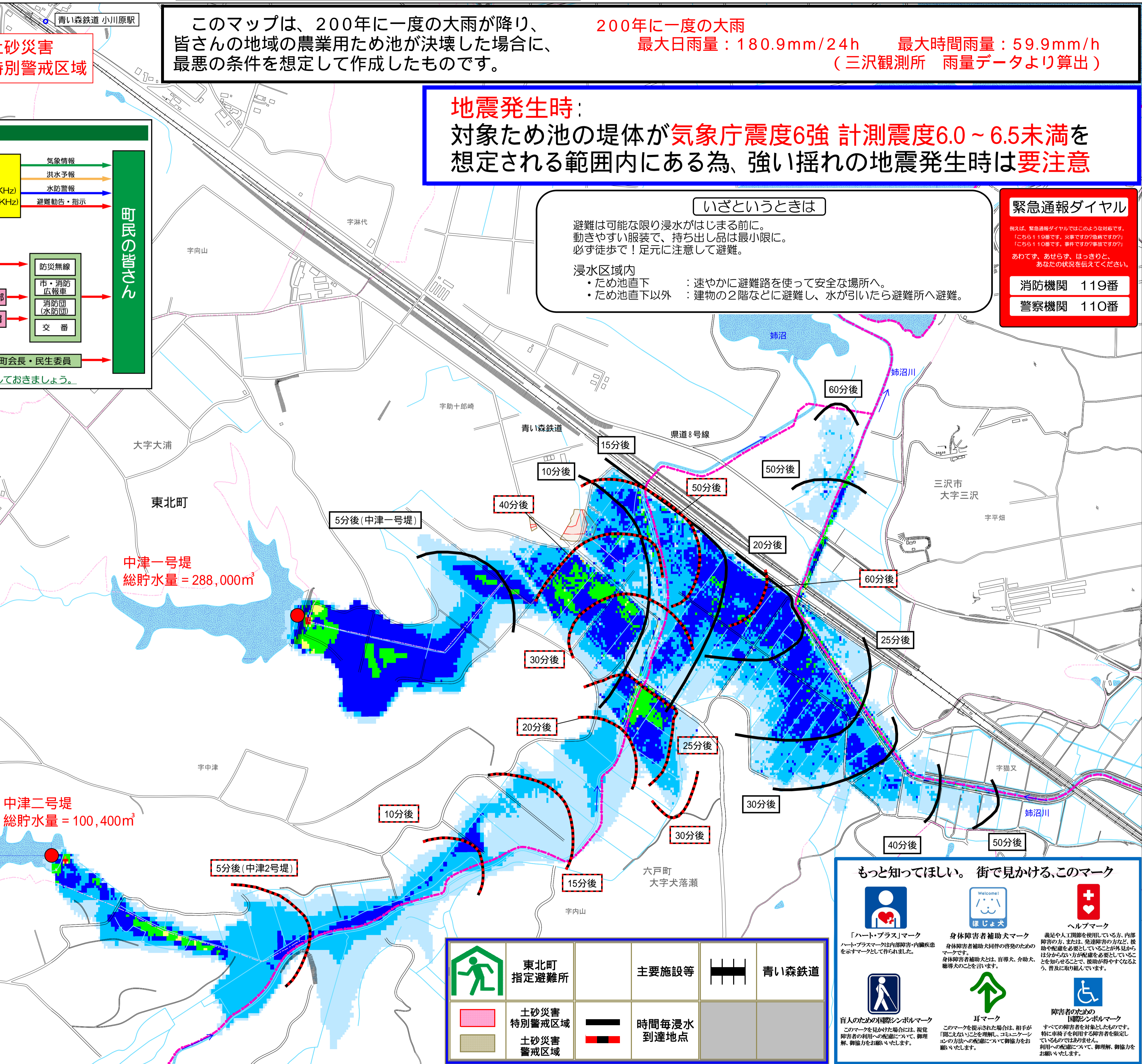
いざというときは
 避難は可能な限り浸水がはじまる前に。動きやすい服装で、持ち出し品は最小限に。必ず徒歩で！足元に注意して避難。
 浸水区域内
 ・ため池直下：速やかに避難路を使って安全な場所へ。
 ・ため池直下以外：建物の2階などに避難し、水が引いたら避難所へ避難。

緊急通報ダイヤル
 例えは、緊急通報ダイヤルではこのような対応です。
 「こちら119番です。火事ですか？盗難ですか？」「こちら110番です。事件ですか？事故ですか？」
 あつて、あせらず、はっきりと、あなたの状況を伝えてください。
消防機関 119番
警察機関 110番

機関名	所在地	電話番号
東北町役場	上北南4丁目32-484	0176-56-3111
東北町役場 東北分庁舎	塔ノ沢山1-94	0175-63-2111
上北消防署	上野字上野124-1	0176-56-2119 (119)
東北消防署	字塔ノ沢山1-452	0175-63-2520 (119)
七戸警察署	七戸町字大沢57-49	0176-62-3101 (110)
上北警察官駐在所	上野字南谷地44-1	0176-56-2110
乙供警察官駐在所	塔ノ沢山1-414	0175-63-2510
甲地警察官駐在所	往來ノ下42-5	0175-62-2054
青森地方気象台	青森市花園1丁目17-19	017-741-7411
上北地域農林局地域農林水産部	十和田市西十二番町20-12	23-5250
青森県庁(防災消防課)	青森市長島1丁目1-1	017-734-9088

No.	施設名	所在地	電話番号
	小川原小学校	大浦字館野41-3	56-3230

浸水深	被害状況	避難困難
3.0m以上	2階の床上以上の浸水	通行は危険
2.5～3.0未満	2階の床下までの浸水	通行には注意が必要
2.0～2.5未満	1階の軒下までの浸水	
1.5～2.0未満	大人の身長を超える程度	
1.0～1.5未満	大人の肩までつかる程度	
0.5～1.0未満	大人の腰までつかる程度	
0.5未満	大人の膝までつかる程度	



	東北町指定避難所		主要施設等		青い森鉄道
	土砂災害特別警戒区域		時間毎浸水到達地点		
	土砂災害警戒区域				

もっと知ってほしい。街で見かける、このマーク

	「ハート・プラス」マーク ハート・プラスマークは内部障害・内臓疾患を示すマークとして作られました。		身体障害者補助犬マーク 身体障害者補助犬同伴の啓発のためのマークです。 身体障害者補助犬とは、盲導犬、介助犬、聴導犬のことをいいます。		ヘルプマーク 義足や人工関節を使用している方、内部障害の方、または、発達障害の方など、援助や配慮が必要とされていることが外見からは分からない方が配慮を必要としていることを知らせることで、援助が得やすくなるよう、普及に取り組んでいます。
	盲人のための国際シンボルマーク このマークを見かけた場合には、視覚障害者の利用への配慮について、御理解、御協力をお願いします。		耳マーク このマークを提示された場合は、相手が聞こえないことを理解し、コミュニケーションの方法への配慮について御協力をお願いします。		障害者のための国際シンボルマーク すべての障害者を対象としたものです。特に車椅子を利用する障害者を想定してはおりません。 利用への配慮について、御理解、御協力をお願いします。

ため池ハザードマップについて

このマップは、農業用ため池が大雨等により、万が一にも堤が壊れ、皆さんの地域にため池の貯水が流出した場合を想定して作成したものです。

近年のゲリラ豪雨(局地的大雨)や大地震時には特に注意し、浸水想定区域で居住または作業を行っている方は、速やかに2階など高いところに避難が必要です。

ため池の貯水は、流出してしまうと徐々に水は引きますが、ため池の周辺には沢や川があるため、継続して雨が降っている場合は完全に水が引くまで高いところに避難してください。


避難をするときには、テレビ・ラジオ等の気象情報をこまめに確認し、動きやすい服装で、事前に徒歩にて足元に十分注意して避難を行ってください。



〈あなたの命を守るために〉

万一、安全な場所に避難できない場合でも、生命を守る最低限の行動として、近くで周囲の建物より比較的高い建物(鉄筋コンクリート等の堅固な建物)の2階以上に避難するようにしてください。

浸水深	被害状況	避難困難
3.0m以上	2階の床上以上の浸水	避難困難
2.5~3.0未満	2階の床下までの浸水	
2.0~2.5未満	1階の軒下までの浸水	
1.5~2.0未満	大人の身長を超える程度	
1.0~1.5未満	大人の肩までつかう程度	通行は危険
0.5~1.0未満	大人の膝までつかう程度	
0.5未満	大人の膝までつかう程度	



機関名	所在地	電話番号
東北町役場	上北南4丁目32-484	0176-56-3111
東北町役場 東北分庁舎	塔ノ沢山1-94	0175-63-2111
上北消防署	上野字上野124-1	0176-56-2119 (119)
東北消防署	字塔ノ沢山1-452	0175-63-2520 (119)
七戸警察署	七戸町字大沢57-49	0176-62-3101 (110)
上北警察官駐在所	上野字南谷地44-1	0176-56-2110
乙供警察官駐在所	塔ノ沢山1-414	0175-63-2510
甲地警察官駐在所	往来ノ下42-5	0175-62-2054
青森地方気象台	青森市花園1丁目17-19	017-741-7411
上北地域県民局地域農林水産部	十和田市西十二番町20-12	23-5250
青森県庁(防災消防課)	青森市長島1丁目1-1	017-734-9088

緊急通報ダイヤル

例えば、緊急通報ダイヤルではこのような対応です。
「こちら119番です。火事ですか?急病ですか?」
「こちら110番です。事件ですか?事故ですか?」

あわてず、あせらず、はっきりと、あなたの状況を伝えてください。

消防機関 119番

警察機関 110番

もっと知ってほしい。街で見かける、このマーク

「ハート・プラス」マーク
ハート・プラスマークは内部障害・内臓疾患を示すマークとして作られました。

身体障害者補助犬マーク
身体障害者補助犬同伴の啓発のためのマークです。
身体障害者補助犬とは、盲導犬、介助犬、聴導犬のことをいいます。

ヘルプマーク
義足や人工関節を使用している方、内部障害の方、または、発達障害の方など、援助や配慮を必要としていることが外見からは分からない方が配慮を必要としていることを知らせることで、援助が得やすくなるよう、普及に呼び掛けています。

盲人のための国際シンボルマーク
このマークを見かけた場合には、視覚障害者の利用への配慮について、御理解、御協力をお願いします。

耳マーク
このマークを提示された場合は、相手が「聞こえない」ことを理解し、コミュニケーションの方法への配慮について御協力をお願いします。

障害者のための国際シンボルマーク
すべての障害者を対象としたもので、特に車椅子を利用する障害者を限定しているものではありません。利用の配慮について、御理解、御協力をお願いします。

わが家の防災メモ

避難場所を確認しておきましょう

わが家の避難場所	
わが家の集合場所	
災害時の緊急連絡先	

家族の名前	生年月日	血液型	会社・学校の電話番号	携帯電話番号

ため池決壊のメカニズム

区分	被災形態	被災メカニズム
越流 破壊		豪雨により、貯水位が急激に上昇し、堤体を越えて流れ出すと、下流斜面を流下することによって、破壊する場合がある。また、貯水位の上昇により、堤体内の水圧も上昇し、強度が低下して破壊する場合がある。
すべり 破壊		貯留した水と降雨が堤体の中に浸透して、堤体内部の水分量が増加し、堤体の法面部の強度が低下することによって、法面部ですべりが発生し破壊する場合がある。
浸透 破壊		堤体内部が劣化して、水を遮る機能が低下すると、貯水位が上昇した時に堤体の中の水圧も上昇して強度が低下し、破壊する場合がある。また堤体内に上流から下流に向かう水みちが発生し破壊する場合がある。

区分	被災形態	被災メカニズム
クラック		堤体の頂部などにクラック(亀裂)が発生する場合がある。堤体の上下流方向に生じるクラック(亀裂)は水みちとなることがあり、特に注意が必要である。
沈下		堤体の形状をほぼ保ち、クラック(亀裂)などを伴いながら堤体が沈下する場合がある。多くは軟らかい地盤で発生している。
斜面 崩壊		堤体法面の上部が沈下し、下部がはらんで変形が生じる場合がある。
斜面 すべり		地震動により堤体の法面にすべりが発生する場合がある。
崩壊		堤体や地盤が大きく変化し、崩壊する場合がある。決壊に至ることが多く、堤体や基礎地盤の液化化によるものと考えられる。

<input checked="" type="checkbox"/> 生活用品など	<input checked="" type="checkbox"/> 情報収集用品	<input checked="" type="checkbox"/> 貴重品
<input type="checkbox"/> 飲料水(1人1日3リットルが目安)	<input type="checkbox"/> 携帯ラジオ	<input type="checkbox"/> 現金
<input type="checkbox"/> 非常食(缶詰、インスタント食品など)	<input type="checkbox"/> 携帯電話と充電器	<input type="checkbox"/> 身分証明書(運転免許証など)
<input type="checkbox"/> 懐中電灯と予備電池	<input type="checkbox"/> 公衆電話用10円硬貨	<input type="checkbox"/> 印鑑
<input type="checkbox"/> ヘルメット	<input type="checkbox"/> 家族の写真(はぐれた時の確認用)	<input type="checkbox"/> 預金通帳
<input type="checkbox"/> 革製手袋又は軍手	<input type="checkbox"/> 筆記用具	<input type="checkbox"/> 健康保険証
<input type="checkbox"/> 衣類、タオル	<input type="checkbox"/> 防災マップ(町村役や町会で作成したもの)	<input type="checkbox"/>
<input type="checkbox"/> 雨具(長靴・レインコート)	<input type="checkbox"/>	<input type="checkbox"/>
<input checked="" type="checkbox"/> 防災用にあるとよい物	<input checked="" type="checkbox"/> 備蓄しておくとい物	<input checked="" type="checkbox"/> その他
<input type="checkbox"/> パール	<input type="checkbox"/> スコップ	<input type="checkbox"/> 毛布
<input type="checkbox"/> のこぎり	<input type="checkbox"/> ロープ	<input type="checkbox"/> テントと寝袋
<input type="checkbox"/> 金づち	<input type="checkbox"/>	<input type="checkbox"/> 下着
<input type="checkbox"/> はしご	<input type="checkbox"/>	<input type="checkbox"/> 使い捨てカイロ
<input type="checkbox"/> 消火器	<input type="checkbox"/>	<input type="checkbox"/> 生理用品
<input type="checkbox"/> パケツ	<input type="checkbox"/>	<input type="checkbox"/> 炊飯用具(コッヘル)
		<input type="checkbox"/> ガムテープ
		<input type="checkbox"/> シャンプー(水を使わないもの)
		<input type="checkbox"/> 石鹸